



Boletín electrónico de la Casa del Parque Lagunas Glaciares de Neila

Red de Centros de Información y
Documentación Ambiental en Espacios Naturales
CIDA-REN



parque natural
Lagunas Glaciares
de Neila

Nº 4 / Invierno 2011

ACTUALIDAD
ED. AMBIENTAL

REPORTAJE
PUBLICACIONES

NUESTRA FAUNA
ACTIVIDADES

DESTACADO

Reportaje:
**Bosques de
aventura de
Castilla y León**

5

Fauna:
Milano real

8

**Educación
ambiental:**
**Navidades más
sencillas**

9

Publicaciones:
En Sierra viva


10

**Tradiciones de
Neila:**
La cencerrada

12

Las Lagunas de Neila, modelo de conservación y gestión de los Espacios Naturales

Recientemente se ha designado al Parque Natural Lagunas Glaciares de Neila como uno de los Espacios Naturales elegidos para llevar a cabo el proyecto piloto de gestión de todos los que engloban la Red de Espacios Naturales de Castilla y León. Se trata de un método muy participativo, que busca entre la población local conocer su percepción del Parque Natural.



Suscripción gratuita:
cp.lagunasneila@patrimoniounatural.org

Página 3

ACTUALIDAD

Ya tenemos folleto del Espacio Natural

El nuevo folleto consta de 10 páginas donde poder conocer un poco mejor el Parque Natural Lagunas Glaciares de Neila. En él encontramos desde el por qué de su protección, la descripción del mismo o rutas e instalaciones de uso público.

Así mismo, se explica la geología y el paisaje, su fauna y flora y el patrimonio social y cultural de Neila que han conformado el territorio tal y como lo vemos hoy.

Se acompaña de un mapa-guía del Parque Natural en el que se señalan los senderos de pequeño recorrido recientemente marcados y los principales puntos geográficos; así como instalaciones de interés para los visitantes (aparcamientos, refugios, fuentes, áreas recreativas...).

A su vez aparece un plano de Neila donde se indican los servicios municipales, bares, casas rurales y restaurantes, así como los lugares a visitar de patrimonio cultural y etnográfico.

De este modo, los visitantes que se acercan al Parque Natural cuentan con una amplia información del lugar que puede verse completada con la visita a la Casa del Parque.



Dos nuevas rapaces sobrevuelan Neila

Organizada por la Asociación Monte Modelo Urbión en colaboración con la Fundación Patrimonio Natural y la Junta de Castilla y León, se realizó una suelta de aves conjunta denominada "Volando vengo". Esta misma actividad se llevó a cabo en todas las Casas del Parque ubicadas dentro del territorio del Bosque Modelo Urbión. En Neila fueron un ratonero y un aguilucho cenizo, quienes, con ayuda de un agente medioambiental y varios niños del pueblo, ser devueltos al medio natural.

Durante la suelta, los monitores de la Casa del Parque explicaron las características de las rapaces, los peligros que las amenazan y la labor del CRAS (Centro de Recuperación de Animales Silvestres).





Las Lagunas de Neila, modelo para el desarrollo de la estrategia de conservación y gestión de los Espacios Naturales

Es un proyecto innovador, tanto por el contenido de la propia estrategia como por su metodología.

La Fundación Patrimonio Natural de Castilla y León de la Consejería de Fomento y Medio Ambiente, con el apoyo de la Fundación Biodiversidad, está elaborando un proyecto experimental para la definición de una estrategia de gestión y conservación en los Espacios Naturales Protegidos (ENP) de la Comunidad.

Este proyecto, que tiene como fin último promover la preservación del patrimonio natural, la biodiversidad y el paisaje, pretende definir las pautas necesarias para mejorar la gestión en los ENP de nuestra región, así como la generalización de buenas prácticas de conservación.

Una de las peculiaridades de la iniciativa es el procedimiento que se está aplicando. Para poder llegar al objetivo de la estrategia global/regional, se ha comenzado a trabajar a escala local en dos Espacios Naturales, siendo uno de los seleccionados, Las Lagunas Glaciares de Neila. También la participación, como metodología de trabajo tiene una especial relevancia. Con estas premisas de elaboración del proyecto, el resultado final pretende convertirse en ejemplo para diseñar otros planes y estrategias de contenido ambiental en Castilla y León, y en otras Administraciones Públicas.



El proyecto se ha iniciado con la elaboración de diagnósticos participados para cada uno de los ENP, al objeto de obtener una visión integral de los problemas y de las oportunidades que los habitantes perciben en sus parques, así como la adecuación del sistema de protección y del modelo territorial establecido por el Plan de Ordenación de los Recursos Naturales (PORN) de cada Espacio Natural. Para ello se realizan reuniones y entrevistas con el personal técnico vinculado a la gestión del Espacio Protegido y con los agentes sociales más relevantes de cada territorio.

Hasta el momento han participado en las entrevistas el alcalde de Neila, Valeriano Arribas, el Director del Parque Natural, la directora de la Reserva Regional de Caza, y representantes de los sectores más representativos, como son ganadero y el turístico. Estas reuniones se han venido realizando en los últimos meses y se espera finalizar la segunda fase de participación en otoño de 2011.

El proceso está permitiendo detectar nuevas necesidades de gestión y conservación y definir propuestas y medidas a desarrollar en el Espacio Natural Protegido.



A partir de la integración, los resultados obtenidos en los dos Espacios modelo seleccionados, se realizará una propuesta de estrategia de gestión y conservación para el conjunto de la Red de Espacios Naturales de Castilla y León. Este documento integrará las aportaciones de los gestores del resto de los ENP de la REN a través de su participación en red con el apoyo de herramientas informáticas, web, y la realización de reuniones y jornadas técnicas de trabajo.

Las perspectivas del proyecto tienen como objeto último:

- + Definición de medidas de gestión activa a implementar en los ENP
- + La revisión y adaptación del modelo territorial establecido en la zonificación de los Planes de Ordenación de los Recursos Naturales de cada Espacios Natural (PORN)
- + Diseño de criterios que desarrollen las directrices y normas de los PORN, lo que redundará no solo en una mejora de la gestión ambiental, sino también de la transparencia administrativa y de los servicios a los usuarios.

Para optimizar la aplicación de estos instrumentos de planificación y gestión se está desarrollando un sistema de evaluación y seguimiento de los mismos.

Estas estrategias tienen una estrecha relación con los Planes Rectores de Uso y Gestión (PRUG), instrumentos que constituyen la referencia legal fundamental para la gestión de los Parques y que representan un segundo escalón en el proceso de planificación de estos ENP. La elaboración de estos documentos es preceptiva en aplicación del artículo 30 de la Ley 42/2007, de 13 de diciembre, del Patrimonio Natural y la Biodiversidad así como por la Ley 8/1991, de 10 de mayo, de Espacios Naturales de la Comunidad de Castilla y León.

Cabe destacar que la continuidad de la estrategia global está garantizada porque servirá de base para la elaboración y posterior aprobación de los Planes Rectores de Uso y Gestión (PRUG), y el resto de instrumentos de gestión de los Espacios Naturales Protegidos incluidos en la REN.

Sobre El Parque Natural Glaciares de Neila

Este Espacio Natural Protegido fue declarado en el año 2007, se sitúa en el cuadrante suroriental de la provincia de Burgos, en las estribaciones meridionales de la Sierra de la Demanda, amplia zona montañosa que forma parte del Sistema Ibérico. El Parque gira en torno a las impresionantes "Lagunas de Neila", un complejo de zonas húmedas de origen glaciar de notable singularidad geomorfológica y valora paisajístico, que constituyen además un importante refugio florístico y faunístico de carácter relíctico y con notables endemismos.

El Parque contiene cinco lagunas glaciares catalogadas (Decreto 194/1994, de 25 de agosto, por el que se aprueba el Catálogo de Zonas Húmedas), y forma parte de la Zona de Especial Protección para las Aves (ZEPA) y del Lugar de Importancia Comunitaria (LIC) Sierra de la Demanda. El Parque Natural engloba el monte "Ahedo Pinar" (nº 243 del CUP), constituido por extensas masas de pinar de *Pinus sylvestris*, y está incluido en la Reserva Regional de Caza Sierra de la Demanda. Desde el punto de vista socioeconómico destaca por la importancia de sus aprovechamientos forestales y cinegéticos.

Fuente: Consejería de Medio Ambiente, Dirección de Espacios Naturales.

REPORTAJE

NACE LA MARCA BOSQUES DE AVENTURA DE CASTILLA Y LEÓN

Después de la experiencia acumulada en los últimos 3 años en la gestión de los parques de aventura en árboles construidos por la Fundación Patrimonio Natural de Castilla y León, y ante el éxito de la misma, se ha considerado conveniente dar un nuevo paso en la consolidación de una imagen común para todos ellos bajo la marca común "BOSQUES DE AVENTURA DE CASTILLA Y LEÓN".



Esperamos que esta nueva marca contribuya a un mejor conocimiento de la red de parques de aventura en espacios naturales y a un incremento del número de visitantes.

Señas de identidad de los Bosques de Aventura de Castilla y León

La marca Bosques de Aventura de Castilla y León está asociada a una señas de identidad o requisitos que cumplen todos los parques que forman parte de la red y que responden a los conceptos de calidad, seguridad, compromiso con la protección del medio ambiente, accesibilidad y asequibles a todas las edades y capacidades.

Entre estos requisitos figuran:

- × Son parques ubicados en Espacios Naturales o Bosques protegidos
- × Están asociados a un equipamiento de educación ambiental (Casas del Parque, Centros Temáticos, etc.)
- × Cumplen la norma de calidad más exigente Norma EN 15.567, tanto en su construcción como en su funcionamiento
- × Son gestionados por empresas de Turismo Activo acreditadas



Además otros elementos de valor de la red de Parques incluidos en la Marca Bosques de aventura de Castilla y León son:

- × Encontrarse en bosques certificados con un sistema de gestión forestal sostenible FSC ó PEFC.
- × Disponer de circuitos para personas con discapacidad física.
- × Haber sido construidos con madera certificada adquirida de bosques con un sistema de gestión forestal sostenible PEFC o FSC.



El Logotipo de la Marca

Todos los parques que forman parte de la red "Bosques de Aventura de Castilla y León llevarán el logotipo identificativo de la marca, con independencia de la empresa que los gestione.

Dicho logotipo representa un conjunto de árboles entre los que se desliza un usuario de un parque de aventura y servirá para identificar los parques acogidos a la marca por cumplir los requisitos anteriores.



Parques de Aventura que integran la Marca

El lanzamiento de la Marca coincide con la apertura del quinto parque de aventuras en árboles construido por la Fundación Patrimonio Natural de Castilla y León en la localidad de La Alberca (Salamanca).

Así, podemos disfrutar de estos magníficos parques de aventuras situados junto a las Casas del Parque y Centros Temáticos de los siguientes espacios naturales y localidades:

1. **El Risquillo.** Ubicado en la cara sur del Parque Regional de la Sierra de Gredos, en el municipio de Guisando (Ávila)
e-mail: granja@granjacasavieja.com
2. **Pinos Cimeros.** Ubicado en la cara norte del Parque Regional de la Sierra de Gredos, en el municipio de Hoyos del Espino (Ávila)
e-mail: Info@amngredos.com
3. **El Amogable.** Ubicado en el Espacio Natural de la Sierra de Urbión, en el municipio de Navaleno (Soria).
e-mail: Info@soriaventura.com





4. **El Robledal del Oso.** Ubicado en el Parque Natural Fuentes Carrionas y Fuentecobre – Montaña Palentina, en el municipio de Cervera de Pisuerga (Palencia).
e-mail: oficina@aventurasyaventuras.com
5. **Las Batuecas.** Ubicado en el Parque Natural Batuecas – Sierra de Francia, en el municipio de La Alberca (Salamanca).
e-mail: gredostormes@gmail.com

Para más información puedes consultar la página Web:
www.patrimonionatural.org
Promoción Especial:

Coincidiendo con el lanzamiento de la marca la Fundación Patrimonio Natural lanzará 1.000 vales promocionales válidos para la repetición de un circuito que se hará necesariamente el mismo día en que se haya hecho el circuito principal.

Dichos vales se repartirán en las Casas del Parque y Centros Temáticos gestionados por la Fundación Patrimonio Natural de Castilla y León, para todos aquellos visitantes que lleven consigo el cuaderno de amigos de las Casas del Parque o que se inscriban en dicho programa entre el 1 de enero y el 31 de marzo de 2012.

Estos vales podrán utilizarse entre los meses de marzo y mayo de 2012.



AVISO: Esta imagen no es válida como vale promocional, consigue el tuyo en tu próxima visita a una Casa del Parque más cercana utilizando tu cuaderno de amigo de las Casas del Parque. Y si aún no lo tienes no esperes más y aprovecha esta ocasión.

NUUESTRA FAUNA

El milano real “*Milvus milvus*”

El milano real es uno de los habitantes invernales en Neila, aunque cría en la Península Ibérica en zonas de montaña, es más abundante en invierno, cuando el grueso de la población, la mayoría de Centroeuropa, decide pasar el invierno en los valles del Ebro, valle del Duero y Sistema Ibérico. El número que regresa a nuestro país puede alcanzar la cifra de hasta 60.000 individuos.

El milano real (*Milvus milvus*) o cometa roja (red kite, como lo llaman los ingleses), pesa solamente un kilo y su envergadura es de 150 cm. cuando miramos al cielo se adivina una silueta con predominio del color teja y una cola ahorquillada característica que le sirve de timón en el aire.

Buen volador que ofrece un espectáculo fascinante de su absoluta maestría en el aire. Durante las paradas nupciales la pareja acompaña sus acrobacias veleras con dulces relinchos: «hiou-hiou-hiouou».

El nido es un buen montón de ramas, guarnecido de tierra, lana, musgo y toda clase de trozos de papel e incluso uso de plásticos. Suele vivir en bosques.



La alimentación de esta especie es bastante variada. Pequeños mamíferos hasta el tamaño de ratas, comadreja, erizos y gazapos, pájaros de todos los tamaños hasta el de Urraca y Paloma Torcaz, ranas, culebras, sapos, lagartos, peces, carroña e insectos son encontrados en los nidos. En el otoño e invierno cuando escasea las presas puede llegar a frecuentar los basureros de las afueras de las poblaciones y come desperdicios de todas clases. Se estima que algo más del 50 por 100 de la dieta está constituida por invertebrados.

En los últimos años las cifras registradas de llegadas de ejemplares no son tan espectaculares como en años pasados y sí su rápido declive por culpa del veneno, ello le ha llevado a estar catalogado en peligro de extinción en España y disminuir la ocasión de verlo con sus acrobáticos vuelos y disfrutar de su presencia en nuestros cielos.

Colabora: Ivana Las Heras Llorente, agente medioambiental.





EDUCACIÓN AMBIENTAL

Navidades más sencillas

Un año más las Navidades nos invitan a comprar y gastar en exceso, tal vez sea la época del año en que más se pone de manifiesto nuestra necesidad creada de consumir, con ricas y abundantes comidas, regalos, fiestas...

Para escapar de la corriente que nos lleva os contamos algunos consejos útiles para tener unas Navidades más sostenibles y ahorradoras:

- Intenta consumir productos de la localidad, frescos y de temporada, a poder ser, gastronomía tradicional, contribuirás a mantener el medio y tu cultura.
- Un regalo no tiene porque ser un objeto, puedes regalar una suscripción a un grupo ecologista o de desarrollo, un viaje. Puede que para muchos de tus amigos/as y parientes el mejor regalo sea compartir unos días contigo, tu tiempo y tus conocimientos pueden ser más provechosos para ambos que algunos de los objetos plásticos y sin alma que atiborran los escaparates? de las grandes superficies.
- Pregúntate si realmente el consumo que vas a hacer es importante, si lo necesitas o satisfará alguna necesidad real o sólo estás siendo una víctima de las fiestas
- Evita productos y regalos superfluos, cachivaches envueltos, que simplemente resuelven el trámite de cumplir con la persona a la que hay que regalar.
- Huye de juguetes bélicos y sexistas. Opta por juguetes que hagan pensar, que sean instructivos y pedagógicos.
- El cariño no es directamente proporcional al número de juguetes regalados. Piensa en las necesidades reales del niño o de la niña a la que vas a agasajar (edad, gustos, posibilidades para emplear el juguete, etc). Recuerda que lo más importante para la niña es el juego, no el juguete.

Te proponemos este certificado de exención de regalos para que repartas entre tus amigos y familiares:

**Porque lo importante en la vida no se compra:
Yo,.....libero con gusto a
..... del deber de hacerme un
regalo con motivo de las Navidades, y a cambio le pido:**

- **Un manojo de abrazos ó**
- **Una cena hecha en casa con cariño ó**
- **Un paseo de la mano por la calle ó**
- **Un poema de andar por casa pero sentido ó**
- **Jugar contigo a..... ó**
- **Una canción al oído ó**
-
- **Firmado:**



"Nuestro estilo de vida materialista no contribuye ni a nuestra salud ni a nuestra felicidad." *Bäckstrand, Göran e Ingelstam, Lars*

Fuente: http://www.marm.es/es/ceneam/programas-de-educacion-ambiental/hogares-verdes/buenas_practicas_navidad_hv_tcm7-13438.pdf







PUBLICACIONES

Libro "En Sierra viva"

El 16 de diciembre ha tenido lugar en el pueblo cercano de Quintanar de la Sierra la presentación del libro "**En Sierra viva**". El próximo día 30 de diciembre será la Casa del Parque Lagunas Glaciares de Neila el lugar elegido para contarnos algo más de este libro que incluye, entre muchos otros temas, diversos aspectos de la vida de las gentes de Neila.

El libro ha sido realizado por varios expertos contratados por la Cabaña Real de Carreteros y coordinado por Antonio Martín Chicote, presidente de la Asociación.

El libro consta de 6 capítulos:

-  Industria forestal.
-  Destilaciones.
-  Fundiciones del hierro.
-  Lana.
-  Patrimonio arquitectónico.
-  Administración Forestal.



A lo largo del libro se cuenta la vida de los hombres que realizaban los diversos trabajos de la Sierra: carreteros y pastores trashumantes, pezgueros, carboneros, hacheros o aserradores.



Consta de 250 páginas, y más de 400 fotografías, algunas del siglo XIX.

También se habla de los nuevos oficios, entre los que se encuentran los camioneros, aserraderos de madera y arenisca.

El título del libro está inspirado en una carta en la que los vecinos exponen su penosa situación al Juez Protector y Conservador de los Montes, exponiendo que la Villa se encontraba "en sierra viva", ya que en ella no se sembraba nada.

El nombre también hace referencia a que ésta se trata de una de las zonas de sierra más pobladas de la península.

Se adjuntan 5 documentales etnográficos de 3 horas de duración, dirigidos por Eugenio Monesma, con una gran experiencia en el campo de la etnografía.

La financiación ha corrido a cargo de Caja Círculo, el coste del libro es de 25 euros.

El libro recopila parte de la historia de la vida de los carreteros que año tras año mantiene viva la Cabaña Real de Carreteros.

Esta Asociación, Hermandad o Gremio fue fundado en 1.497 por los Reyes Católicos y formada por los carreteros que por aquel entonces transportaban mercancías por toda la Península.







Cuando la lana era fundamental en la economía castellana, los carreteros se encargaban de llevarla de los lavaderos y secaderos de Burgos y Segovia hasta los puertos del Cantábrico, donde embarcan rumbo a Flandes o Inglaterra.

A la Real cabaña de Carreteros le fueron otorgados una serie de privilegios de manos de la Corona, aunque en verdad no eran tales, sino más bien derechos necesarios para el buen discurrir de las mismas, puesto que sin ellos no hubiera sido posible la continuación de su servicio.



Una carretería estaba formada por 25 ó 30 carretas, y solían llevar entre 75 y 90 bueyes, también alguna vaca para el sustento del grupo, el caballo del mayoral, y algún burro o mulo para provisión de servicios urgentes, llevar a algún enfermo al médico...

Dentro de la cuadrilla de carretería se diferenciaban varios puestos:

-  **Mayoral:** era el que mandaba y administraba la carretería. Solía ser el propietario ó algún administrador puesto por éste.
-  **Aperador:** técnico o mecánico de la carretería.
-  **Ayudante de aperador:** colaboraba en las tareas del anterior.
-  **Pastero:** cuidaba los bueyes cuando los desuncían en los pastos.
-  **Ayudante de pastero:** ayudaba al anterior cuando el ganado era muy abundante.
-  **Gañán:** colaboraba en lo que se le ordenara, pero su principal misión era cargar y descargar las carretas.

Hoy en día, la labor de la Real Cabaña de Carreteros es múltiple, entre sus objetivos está profundizar y defender las fórmulas comunales heredadas de los antepasados pinariegos para el aprovechamiento y gestión de los bosques y su permanente puesta en valor al servicio de la sociedad, manteniendo un ejemplar rendimiento sostenido de los mismos que ha hecho posible su transmisión a las actuales generaciones.



Fuente: www.cabanarealcarreteros.org

TRADICIONES DE INVIERNO EN NEILA:

La cencerrada

Si la tarde del 31 de diciembre, Nochevieja, alguien paseara por las calles ya oscuras de Neila y agudizara el oído, podría pensar que una vacada anda suelta, escapando de algún preocupado vaquero. Pero el murmullo del tolón-tolón que acompaña al pueblo durante unas horas no procede de los cencerros del ganado, sino de los que portan los participantes de otra comitiva bien distinta: los niños del pueblo pidiendo el aguinaldo a los abuelos.

Esta tradición se llama la cencerrada y se celebra en Neila cada Nochevieja, sin excepción.

Niños de todas las edades, distinguibles sólo debajo de gorros, bufandas y abrigos, recorren las calles del pueblo cencerro en mano, dispuestos a desenfundar cuando haga falta.

En cada casa, un objetivo: pedir unas monedas a los abuelos.

En cada casa, la misma canción: "Esta noche es Nochevieja / y mañana cañamones / ha de parir el abuelo Nombre-del-que-toque / un burro con pantalones". También hay quien recuerda este último verso como "un celemín de ratones".



A continuación, comienzan a agitarse los cencerros, de distintos tamaños y sonidos, en un rugir estridente y acompasado.

Los abuelos, así como el resto de la familia, que no puede evitar salir a contemplar el nutrido grupo de chavales, sonrían. Y corresponden, claro. Próxima parada: la casa de al lado.

Varios momentos de esta tradición tienen algo de ritual que le confieren un aura irremediadamente atractiva para un niño.

El nerviosismo anterior, preguntando al abuelo si tiene cencerros que prestarle, y el momento de indecisión al debatirse entre ese enorme, casi tanto como su mano, o el otro más pequeño, pero con sonido más penetrante.

Sin olvidarnos de figuras fundamentales, como el adulto que chiva los nombres de cada casa, aunque siempre resulte efectivo tararear algo ininteligible al llegar a esa parte de la canción.

O la mezcla entre vergüenza ajena y orgullo que uno siente cuando canta frente a su casa, pensando "Hey, este que os da el dinero es mi abuelo. Oh, no, y la que se asoma en bata y zapatillas de casa, mi tía, horror".



Y el respeto que infunden los niños "mayores", encargados de recolectar el dinero, para, al final, repartirlo entre todos.

Qué momento ese, el más importante para un niño. Todos apoyados en la pared del frontón, uno al lado de otro, esperando que esos "mayores" cuenten el total de lo aportado, imaginando las cifras astronómicas que deben de estar manejando.

Y, al final, la recompensa: tras extender la mano, sobre su guante serán depositadas unas pocas monedas, la parte que le corresponde tras una tarde de cencerrada (quitando el interés que se llevan los mayores por ejercer de tesoreros, claro). Próxima parada: las chucherías del bar.

Como ocurre con tantas otras, los orígenes de esta tradición están difusos en el tiempo. Nadie sabe situar con precisión su inicio, y hasta los mayores del pueblo coinciden en que "se ha hecho toda la vida". Si uno busca en Internet, encontrará que versos parecidos a los de la canción de la cencerrada se mencionan en villancicos tradicionales extremeños, lo cual nos lleva irremediamente a pensar en el pasado trashumante de Neila. Quizá sea allí el lugar donde encontrar respuesta. En cualquier caso, lo importante es que cada Nochevieja hay en Neila un acontecimiento que ilusiona a los más pequeños, y les hace olvidar los pasados regalos de Nochebuena, o el también emocionante reto de terminar todas las uvas a medianoche, pocas horas más tarde. En esos momentos, sólo hay una cosa que importe: atronar más que nadie con el cencerro.

Por David Fernández de la Cuesta Gil.



ACTIVIDADES OTOÑO

Taller de mimbre

Una artesana de un pueblo cercano impartió durante tres días un taller de mimbre a varias mujeres de Neila. Durante el mismo, cada una de las participantes realizó una cesta partiendo de una base de madera. Con mucha creatividad, cada cesta resultó diferente.




Exposición de pintura Wildlife art

El pintor madrileño Juan Luis Alcalde ha expuesto 15 obras inspiradas en la naturaleza en las que lobos, ciervos, corzos o perdices cobran vida a través del óleo y la acuarela.

El artista realiza sus pinturas a partir de imágenes realizadas a animales en su hábitat, tras innumerables horas de espera.

La muestra ha contado con una gran aceptación de los visitantes que se acercan a la Casa del Parque en exclusiva a verla.



Taller de adornos naturales de Navidad

Varias mujeres acudieron a realizar una guirnalda con hojas y piñas decoradas con purpurina, para poder colocar en las puertas de sus casas. Así, realizamos un bonito adorno con elementos naturales.



Taller de adornos navideños reciclados para niños

Con materiales que serían desechados (cápsulas de café, rollos de papel higiénico, folletos caducados...) realizamos un muñeco de nieve para adornar el árbol de Navidad.




PRÓXIMAS ACTIVIDADES

Viernes 30 Diciembre:

Presentación del libro "En Sierra viva" por parte de Antonio Martín Chicote, presidente de la Real Cabaña de Carreteros.

Proyección de imágenes de las actividades de la Casa del Parque en 2011 y del Parque Natural Lagunas Glaciares de Neila.

 *La Casa del Parque cerrará el 30 de diciembre, avisaremos próximamente de la fecha de apertura en 2012.*



Edita: Fundación del Patrimonio Natural de Castilla y León
ISSN 2174-8284
Casa del Parque de las Lagunas Glaciares de Neila
Iglesia de San Miguel s/n
09679 Neila-Burgos
Tfno: 947-394909
Email: cp.lagunasneila@patrimonionatural.org

